



COMUNE DI LONGI
PROVINCIA DI MESSINA
ORIGINALE DI DELIBERAZIONE
DELLA GIUNTA COMUNALE
N. 83 Reg. DEL 08 MAGGIO 2024

OGGETTO: AGGIORNAMENTO DEL CATASTO DELLE AREE PERCORSE DAL FUOCO, AI SENSI DELL'ARTICOLO 10 – COMMA 2° - DELLA LEGGE N. 353/2000 “LEGGE QUADRO IN MATERIA DI INCENDI BOSCHIVI” – PER LE ANNUALITA' 2022 E 2023 DI CUI ALLE DELIBERE DI G.C. N. 103 DEL 07/8/2023 – N. 75 DEL 26/4/2024.

L'anno **DUEMILAVENTIQUATTRO** il giorno **OTTO** del mese di **MAGGIO**, dalle ore 20,00 alle ore 20,20, nella Casa Comunale e nella consueta sala delle adunanze, in seguito ad invito di convocazione, si è riunita la Giunta Comunale con l'intervento dei signori:

COMPONENTI DELLA GIUNTA COMUNALE	PRESENTI	ASSENTI
1. FABIO Antonino - Sindaco	X	
2. CIRRINCIONE Fiorella - Vice Sindaco	X	
3. CALCO' Davide - Assessore	X	
4. FABIO Salvatore - Assessore		X
5. MICELI Marco - Assessore		X

- ◆ Presiede l'adunanza il Sindaco Geom. **Antonino Fabio**.
- ◆ Partecipa il Segretario Comunale Dott. **Enrico Spallino**.
- ◆ Non sono intervenuti gli Assessori **Salvatore Fabio** e **Marco Miceli**.
- ◆ Il Presidente, constatato che il numero dei presenti è legale, dichiara aperta la seduta ed invita i convenuti a deliberare sull'argomento in oggetto specificato e di cui alla infra riportata proposta.

LA GIUNTA COMUNALE

- **Vista** l'allegata proposta di deliberazione **n. 83 del 08 Maggio 2024**;
- **Considerato** che la proposta è corredata dai pareri prescritti dall'art. 1, comma 1, lettera i), della L.R. 11.12.1991 n. 48, come modificato dall'art. 12 della L.R. 23.12.2000 n. 30, e dall'articolo 49 del T.U.EE.LL., D.Lgs. n. 267/2000 e s.m.i.;
- **Ritenuta** la stessa meritevole di approvazione;
- **Visto** l'O.A.EE.LL. della Regione Siciliana;

Con votazione unanime, legalmente espressa e verificata dal Presidente,

DELIBERA

- 1) Di approvare la proposta di cui in premessa che unitamente ai pareri su di essa apposti fa parte integrante del presente provvedimento.
- 2) Di dichiarare, con separata ed unanime votazione, la presente immediatamente esecutiva.



COMUNE DI LONGI
Città Metropolitana di Messina

AREA TECNICA

PROPOSTA DI DELIBERAZIONE DI GIUNTA COMUNALE

PROPOSTA REGISTRO
AREA TECNICA
N° 46/2024

Del 07/5/2024

PROPOSTA REGISTRO
GENERALE N° 83 /2024

Del 08.05.2024

OGGETTO: AGGIORNAMENTO DEL CATASTO DELLE AREE PERCORSE DAL FUOCO, AI SENSI DELL'ARTICOLO 10 – COMMA 2° – DELLA LEGGE N. 353/2000 “LEGGE QUADRO IN MATERIA DI INCENDI BOSCHIVI” – PER LE ANNUALITA’ 2022 E 2023 DI CUI ALLE DELIBERE DI G.C. N. 103 DEL 07/8/2023 – N. 75 DEL 26/4/2024.

PREMESSO CHE:

- Che la Legge 21 novembre 2000, n. 353 "Legge quadro in materia di incendi boschivi", dispone circa la conservazione e la difesa dagli incendi del patrimonio boschivo quale bene insostituibile per la qualità della vita, ed impone agli Enti competenti compiti di previsione, prevenzione e lotta contro gli incendi boschivi;
- Che l'art. 10, comma 2 della predetta Legge prevede l'obbligo per i Comuni di censire i soprassuoli percorsi da incendi, avvalendosi anche dei rilievi effettuati dal Corpo Forestale dello Stato, al fine di applicare i vincoli temporali previsti dal comma I della medesima legge, garantendo l'aggiornamento annuale dello stesso;
- Che l'aggiornamento di detto catasto prevede l'apposizione di vincoli che limitano l'uso del suolo solo per quelle aree che sono individuate come boscate o destinate a pascolo, aventi scadenze temporali differenti, ovvero:

- 1. Vincoli quindicennali:** si tratta di un vincolo di destinazione temporale che *impone* il mantenimento della destinazione d'uso preesistente all'incendio impedendone la modifica. In tali aree è consentita unicamente la realizzazione di opere pubbliche che si rendano necessarie per la salvaguardia della pubblica incolumità e dell'ambiente; risulta necessario inserire sulle aree predette un vincolo esplicito che deve essere espressamente richiamato in tutti gli atti di compravendita stipulati entro quindici anni dall'evento.
- 2. Vincoli decennali:** in tali zone è vietata la realizzazione di edifici nonché di strutture e infrastrutture finalizzate ad insediamenti civili ed attività produttive, fatti salvi i casi in cui per detta realizzazione siano stati già rilasciati atti autorizzativi comunali in data precedente l'incendio sulla base degli strumenti urbanistici vigenti a tale data; in tali aree è fatto divieto di pascolo e di caccia per dieci anni, limitatamente ai soprassuoli delle aree boscate percorse dal fuoco.
- 3. Vincoli quinquennali:** sulle medesime aree percorse dal fuoco è altresì vietato lo svolgimento delle attività di rimboschimento e di ingegneria ambientale sostenute con risorse finanziarie pubbliche, salvo il caso di specifica autorizzazione concessa o dal Ministro dell'Ambiente, per le aree naturali protette statali, o dalla Regione competente, negli altri casi, per documentate situazioni di dissesto idrogeologico o per particolari situazioni in cui sia urgente un intervento di tutela su particolari valori ambientali e paesaggistica

Preso atto: che erroneamente non sono state riportate alcune particelle percorse dal fuoco nella delibera di G.C n.103/2023 riferita all'annualità 2022 e delibera di G.C n.75/2024 riferita all'annualità 2024, per cui bisogna aggiornare l'elenco delle aree percorse dal fuoco per dette annualità.

VISTI.


- la legge 21/11/2000 n.353, art.10;
- la Legge Regionale 14/04/2006 n. 14 all'art.3 comma 1ter ha stabilito che nel territorio della Regione Siciliana trovano applicazione, in quanto compatibili, ed ove non diversamente stabilito, le disposizioni di cui alla legge 21/11/2000 n.353 e smi., nonché al D.Lgs 18/05/2001 n.227;
- la legge 8/11/2021 n. 155;
- gli atti richiamati nella proposta di deliberazione;
- l'O.A.EE.11 vigente in Sicilia;

PROPONE


- 1. DI APPROVARE**, per le ragioni di cui in premessa, l'aggiornamento del "Catasto delle aree percorse dal fuoco" (c.d. catasto incendio) per l'anno 2022/2023, costituito dagli elaborati citati in premessa, posti in allegato, quali parti integranti, formali e sostanziali al presente provvedimento, ai sensi e per gli effetti della legge 353/2000, della normativa regionale vigente e conseguenti adempimenti amministrativi, utilizzando i dati relativi al censimento dei soprassuoli già percorsi dal fuoco secondo i rilievi effettuati dal Corpo Forestale dello Stato e consultabili sul sistema SIF;
- 2. DI DISPORRE** ai sensi di quanto prescritto comma 2, della legge 21/11/2000 n. 353 e successive modificazioni:
 - che gli elaborati tecnici costituenti l'aggiornamento del catasto dei predetti soprassuoli percorsi dal fuoco saranno pubblicati per n. 30 (trenta) giorni consecutivi all'Albo Pretorio Comunale, durante i quali chiunque avrà facoltà di prenderne visione negli orari di ufficio;
 - che nel suddetto periodo di pubblicazione e non oltre, potranno essere presentate osservazioni da parte degli interessati e/o degli enti o organismi istituzionali competenti, le quali dovranno essere avanzate, per iscritto, al protocollo generale del Comune;
 - che decorso il suddetto termine di n.30 (trenta) giorni di pubblicazione degli atti, il Comune valuterà le eventuali osservazioni presentate regolarmente e nei termini prescritti ed entro i successivi n.60 (sessanta) giorni, approverà definitivamente l'aggiornamento del catasto degli incendi, con le relative perimetrazioni cartografiche sulle quali varranno i divieti e le prescrizioni previste per legge;
- 3. DI DARE ATTO** che la presente proposta di deliberazione per la giunta comunale non comporta impegni di spesa.
- 4. DI TRASMETTERE** copia della presente agli uffici di Ragioneria e Segreteria per i provvedimenti di competenza;
- 5. DI DICHIARARE**, stante l'urgenza la presente immediatamente eseguibile ai sensi dell'art.12 comma 2 della LR. 44/1991.

Longi lì 07/5/2024

Il Responsabile Del Servizio
(geom Giuseppe Miceli)



Il vice Sindaco
(Dott/ssa CIRRINCIONE Fiorella)



AGGIORNAMENTO CATASTO INCENDI ANNO 2022
RELAZIONE
(art. 10, comma 2 della Legge 353/2000 e s.m.i.)

1. Normativa di riferimento:

La Legge quadro 353 del 21/11/2000 e s.m.i. in materia di incendi boschivi, contenente divieti e prescrizioni derivanti dal verificarsi di eventi calamitosi riferiti ad incendi boschivi, prevede, all'articolo 10, comma 2, l'obbligo per i Comuni di censire, tramite apposito catasto, i soprassuoli già percorsi dal fuoco nell'ultimo quinquennio, avvalendosi anche dei rilievi effettuati dal Corpo Forestale dello Stato al fine di applicare i vincoli temporali previsti dal comma 1 della medesima legge.

La definizione di incendio boschivo viene fissata in termini precisi e oggettivi dalla stessa Legge quadro, dove l'incendio boschivo viene definito all'articolo 2 *"un fuoco con suscettività ad espandersi su aree boscate, cespugliate o arborate, comprese eventuali strutture ed infrastrutture antropizzate poste all'interno delle predette aree, oppure su terreni coltivati o incolti e pascoli limitrofi a dette aree"*.

Le zone boscate ed i pascoli i cui soprassuoli siano stati percorsi dal fuoco, così censiti, sono soggetti a divieti, prescrizioni e sanzioni relativamente all'attività venatoria, al pascolo, alle trasformazioni urbanistiche ed alla realizzazione di infrastrutture come disposto dal 1^o comma dall'art. 10 della suindicata Legge che così recita :

<<Le zone boscate ed i pascoli i cui soprassuoli siano stati percorsi dal fuoco non possono avere una destinazione diversa da quella preesistente all'incendio per almeno quindici anni. È comunque consentita la costruzione di opere pubbliche necessarie alla salvaguardia della pubblica incolumità e dell'ambiente. In tutti gli atti di compravendita di aree e immobili situati nelle predette zone, stipulati entro quindici anni dagli eventi previsti dal presente comma, deve essere espressamente richiamato il vincolo di cui al primo periodo, pena la nullità dell'atto. E inoltre vietata per dieci anni, sui predetti soprassuoli, la realizzazione di edifici nonché di strutture e infrastrutture finalizzate ad insediamenti civili ed attività produttive, fatti salvi i casi in cui per detta realizzazione sia stata già rilasciata, in data precedente l'incendio e sulla base degli strumenti urbanistici vigenti a tale data, la relativa autorizzazione o concessione. Sono vietate per cinque anni, sui predetti soprassuoli, le attività di rimboschimento e di ingegneria ambientale sostenute con risorse finanziarie pubbliche, salvo specifica autorizzazione concessa dal Ministro dell'ambiente, per le aree naturali protette statali, o dalla regione competente, negli altri casi, per documentate situazioni di dissesto idrogeologico e nelle situazioni in cui sia urgente un intervento per la tutela di particolari valori ambientali e paesaggistici. Sono altresì vietati per dieci anni, limitatamente ai soprassuoli delle zone boscate percorsi dal fuoco, il pascolo e la caccia>>

2. Metodologia di formazione - aggiornamento:

L'aggiornamento prende in considerazione gli incendi verificatesi nell'anno 2023 (successivo all'ultimo aggiornamento anno 2022 di cui alla Delibera di G.M. n. 103 del 07/8/2023) tramite i dati resi disponibili ai Comuni sull'apposito sito tematico Geoportale del SIF, luogo virtuale dove viene definito l'assetto forestale dell'intero Territorio Regionale, strumento di gestione e controllo del Territorio, dove confluiscono dati cartografici del Corpo Forestale (*catasto incendi, illeciti amministrativi e penali, vincoli, infrastrutture antincendio, cartografie di base, limiti amministrativi, ecc..*).

In particolare, è stata elaborata una *"scheda riepilogativa"* inerente ogni evento individuato, contenente il riepilogo dei dati in termini di superfici (*boscate, non boscate, etc*) e le particelle catastali interessate (*mappali*) con allegata cartografia fotogrammetrica e catastale che evidenzia le aree percorse dall'evento (*perimetrazione*).

3. Rierrilogo dati:

Dall'elaborazione delle varie "schede" viene compilato il seguente quadro riepilogativo:

Data	TOTALE SUPERFICIE BOSCATI HA	TOTALE SUPERFICIE NON BOSCATI TOTALE HA	ALTRE SUPERFICI FORESTALI HA	SUPERFICIE PERCORSI DAL FUOCO HA	LOCALITA'
16/7/2022	0,00	6,9624	1,0402	8,0026	CONTRADA GAZZANA

Data	TOTALE SUPERFICIE BOSCATI HA	TOTALE SUPERFICIE NON BOSCATI TOTALE HA	ALTRE SUPERFICI FORESTALI HA	SUPERFICIE PERCORSI DAL FUOCO HA	LOCALITA'
25/7/2023	14,41	68,95	21,09	104,45	PASSO DELLA ZITA
26/8/2023	0000	0,50	0,48	0,98	C/DA FILIPPELLI
	TOTALI	69,45	21,57	105,43	

4. Conclusioni:

L'elenco dei soprassuoli percorsi dal fuoco sarà esposto per trenta giorni all'albo pretorio Comunale, per eventuali osservazioni.

Decorso tale termine, questo Ente valuterà le osservazioni presentate ed entro i successivi sessanta giorni verrà approvato l'elenco definitivo e le relative perimetrazioni anno 2022-2023.

Così come previsto dal comma 2 dell'art. 10 della Legge nr. 353 del 21/11/2000 e s.m.i. è ammessa la revisione degli elenchi con la cancellazione delle prescrizioni relative ai divieti sopra elencati solo dopo che siano trascorsi i periodi rispettivamente indicati, per ciascun divieto.



Il Responsabile Del Servizio
(geom Giuseppe Miceli)

Successivamente, a seguito di pubblicazione sulla pagina del sito web regionale, saranno previsti aggiornamenti annuali del catasto comunale delle aree percorse dal fuoco.

Ai fini dell'aggiornamento del presente catasto, verrà compilata una "Scheda fuoco" per ogni evento individuato, contenente il riepilogo dei dati trasmessi ed un estratto di mappa planimetrica. Pertanto, il "Catasto delle aree percorse dal fuoco" del Comune di Longi, sarà composto dalla seguente documentazione:

Schede contenenti i dettagli delle aree percorse dal fuoco e l'elenco dei mappali catastali interessati; Cartografia costituita da planimetria fotogrammetrica in cui saranno evidenziate le aree percorse dal fuoco mediante campitura colorata e da un numero che ne permetta l'associazione alla relativa scheda.

ANNO 2022

TOTALE SUPERFICE HA	BOSCATA	TOTALE SUPERFICIE NON BOSCATA HA	ALTRE SUPERFICI FORESTALI HA	PERCENTUALE PERCORSO DA FUOCO
	0,00	6,9624	1,0402	8,0026
Data evento	Località	Foglio	Particella	
16/7/2022	Contrada Gazzana			
COMUNE	FOGLIO		PARTICELLA	PERCENT SUP INCD
LONGI	17		10	5,82
LONGI	17		11	83,71
LONGI	17		12	96,77
LONGI	17		14	100
LONGI	17		18	0,11
LONGI	17		19	100
LONGI	17		20	7,71
LONGI	17		21	41,91
LONGI	17		22	77,48
LONGI	17		23	13,07
LONGI	17		111	100
LONGI	17		121	92,58
LONGI	17		122	64,56
LONGI	17		151	100
LONGI	17		152	100
LONGI	17		153	74,67
LONGI	17		154	100
LONGI	17		155	100
LONGI	17		156	100
LONGI	17		170	28,76



SCHEDA ANNO 2023

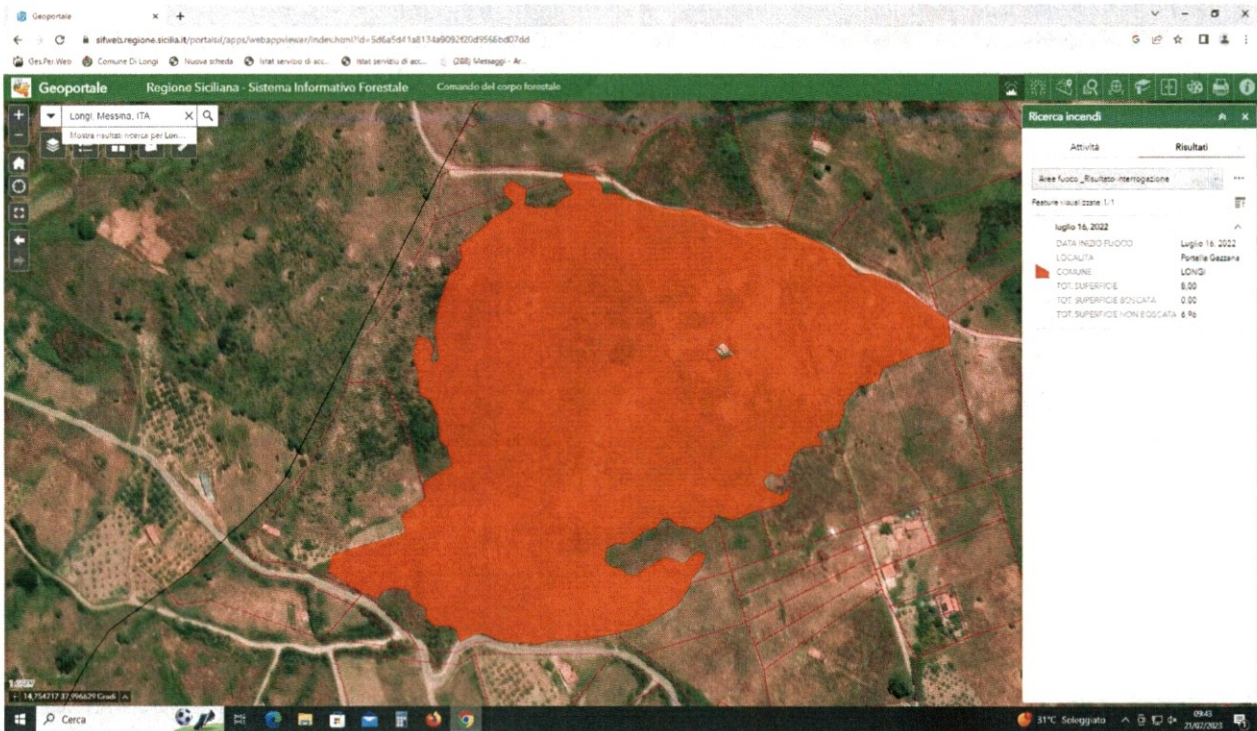
TOTALE SUPERFICE HA	BOSCATA	TOTALE SUPERFICIE NON BOSCATA HA	ALTRE SUPERFICI FORESTALI HA	PERCENTUALE PERCORSO DA FUOCO
	14,41	69,45	21,57	105,43
Data evento	Località	Foglio	Particella	
25/07/2023	PASSO DELLA ZITA			
COMUNE	FOGLIO		PARTICELLA	PERCENT SUP INCD
LONGI	1		4	67,32
LONGI	1		103	35,36
LONGI	1		105	6,08
LONGI	1		106	97,95
LONGI	1		109	99,98
LONGI	1		110	95,41
LONGI	1		111	100
LONGI	1		117	100
LONGI	2		1	0,2
LONGI	2		5	0,87
LONGI	2		23	1,08
LONGI	3		1	1,04
LONGI	3		44	0,7
LONGI	3		46	37,95

TOTALE SUPERFICE HA	BOSCATA	TOTALE SUPERFICIE NON BOSCATA HA	ALTRE SUPERFICI FORESTALI HA	PERCENTUALE PERCORSO DA FUOCO
	0,00	0,50	0,48	
Data evento	Località	Foglio	Particella	
25/08/2023	C.DA FILIPPELLI			
COMUNE	FOGLIO		PARTICELLA	PERCENT SUP INCD
LONGI	7		1	2,57



CONTRADA PORTELLA GAZZANA

ANNO 2022 -FG. 17 PART. NN.10-11-12-14-18-19-20-21-22-23-111-121-122-151-152-153-154-155-156-157



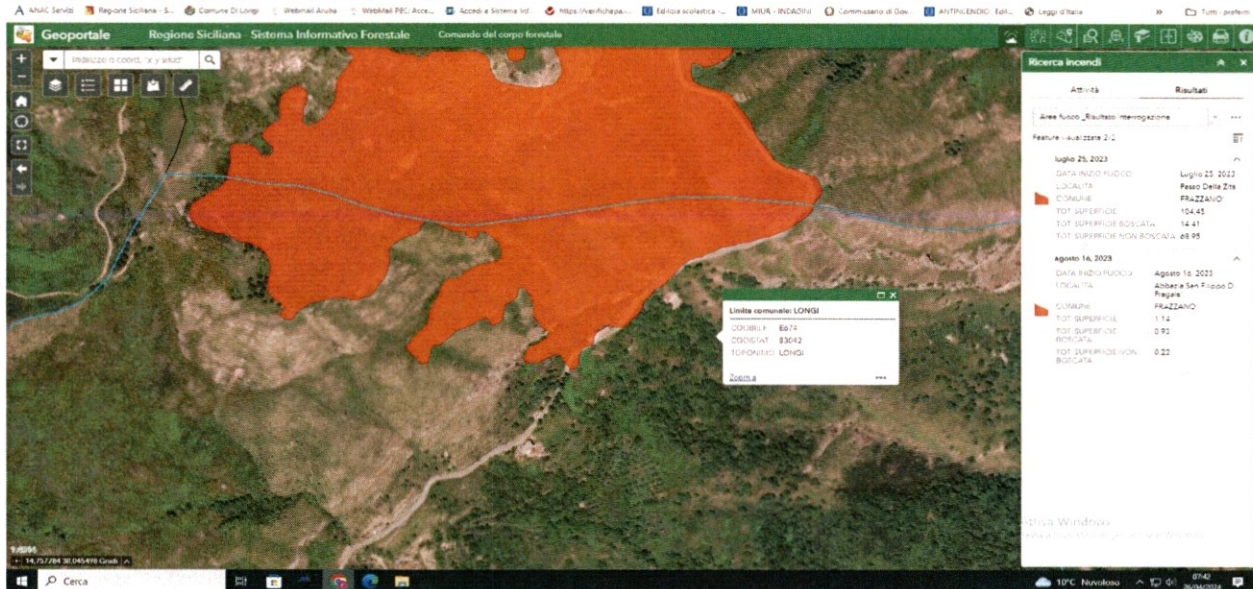
[Handwritten signature]
UFFICIO
TECNICO
MESSINA

PASSO ZITA

FOGLIO N. 1 – PARTICELLE NN. 4-103-105-106-109-110-111-117.

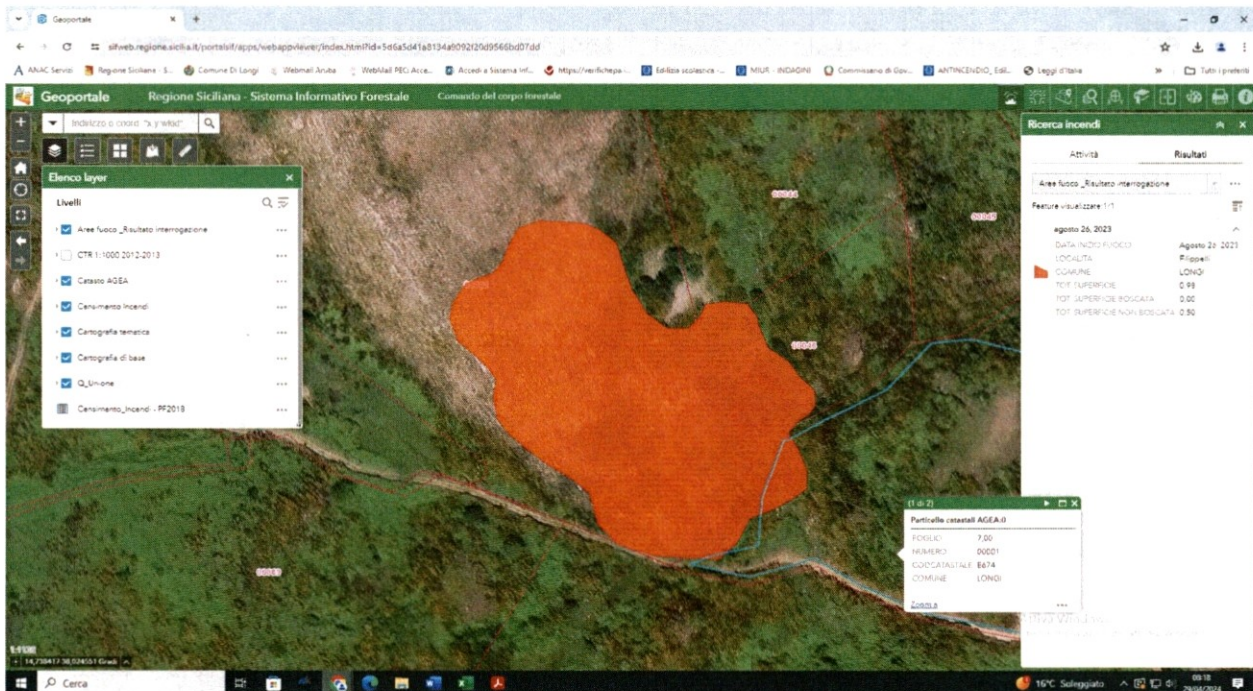
FOGLIO N. 2 – PARTICELLE NN. 1-5-23.

FOGLIO N. 3 – PARTICELLE NN. 1-44-46.



CONTRADA FILIPELLI

FOGLIO N. 7 – PARTICELLE NN. 1.



COMUNE DI LONGI
UFFICIO
TECNOLOGICO
P. MESSINA

PARERI SULLA PROPOSTA DI DELIBERAZIONE DI G.C., RESI AI SENSI DELL'ART. 12 DELLA LEGGE REGIONALE 23 DICEMBRE 2000, N. 30 E DELL'ART. 49 DEL T.U.EE.LL. N. 267/2000 E S.M.I.

Si esprime parere FAVOREVOLE, in ordine alla REGOLARITÀ TECNICA

Longi 07-05-2024



IL RESPONSABILE DELL'AREA TECNICA

(Geom. Renato Carcione)

Renato Carcione

- Ai sensi dell'articolo 12 della legge regionale 23 dicembre 2000, n. 30 e dell'articolo 49 del T.U. EE.LL. n. 267/2000 e s.m.i. per quanto concerne la regolarità contabile, si esprime PARERE FAVOREVOLE.

Longi, lì 07.5.2024

IL RESPONSABILE DELL'AREA
ECONOMICO-FINANZIARIA

(Rag. Gabriella Pidalà)

Gabriella Pidalà

2) - Ai sensi del Decreto Legislativo 18 agosto 2000, n. 267 e del vigente regolamento di contabilità si attesta la copertura finanziaria nel bilancio di previsione esercizio finanziario 2024.

Capitolo n. _____	Voce: " _____ "
<u>l_X_l</u> Competenza <u>l_l</u> Residui _____	Impegno n° ____/2024 per € _____

IL RESPONSABILE DELL'AREA
ECONOMICO-FINANZIARIA

(Rag. Gabriella Pidalà)

ALLEGATO ALLA DELIBERA DI

GIUNTA COMUNALE N. 83

DEL 08-05-2024 DALLE ORE 20,00 - ALLE ORE 20,20.

PROPOSTA N. 23 DEL 08.05.2024

Letto, approvato e sottoscritto.

IL PRESIDENTE
Geom. Antonino Fabio

L'Assessore Anziano
Fiorella Cirrincione

Il Segretario Comunale
Avv. Enrico Spallino

La presente deliberazione è stata dichiarata immediatamente esecutiva ai sensi dell'articolo 12, comma 2° della Legge Regionale 3.12.1991, n. 44.

Longi, li 08.05.2024 - Il Segretario Comunale - *Avv. Enrico Spallino*

La presente deliberazione è divenuta esecutiva il _____ ai sensi dell'Art. 12 comma 1 Legge Regionale 3 dicembre 1991 n. 44, in quanto decorsi 10 giorni dalla data di pubblicazione all'Albo On-line del sito istituzionale dell'Ente.

Longi, _____ Il Segretario Comunale *Avv. Enrico Spallino*

ATTESTAZIONE DI PUBBLICAZIONE

Il sottoscritto Segretario Comunale dispone che la presente deliberazione sarà pubblicata all'Albo on-line del sito istituzionale dell'Ente, per 15 giorni consecutivi a far data dal 10.05.24

Longi, li 08.05.2024

IL SEGRETARIO COMUNALE
Avv. Enrico Spallino



Si attesta che la presente deliberazione è stata trasmessa ai Capigruppo Consiliari con nota Prot. n. _____ del _____.

**LA RESPONSABILE
DELL'AREA AMMINISTRATIVA**
Maria Galati

CERTIFICATO DI PUBBLICAZIONE

Il sottoscritto Segretario Comunale, su attestazione del Responsabile delle Pubblicazioni,

CERTIFICA

che la presente deliberazione – ai sensi dell'art. 11, comma 1 Legge Regionale 3.12.1991, n. 44- è stata pubblicata all'Albo on-line del sito istituzionale dell'Ente per 15 giorni consecutivi, dal _____ al _____ e che non sono stati prodotti a quest'ufficio opposizioni o reclami.

Longi, li _____

IL SEGRETARIO COMUNALE
Avv. Enrico Spallino
