

# COMUNE DI LONGI

PROVINCIA DI MESSINA

## ORIGINALE DI DELIBERAZIONE DELLA GIUNTA COMUNALE

**N. 190 Reg. DEL 09 DICEMBRE 2024**

**OGGETTO:** Approvazione schema di protocollo di intesa per la “realizzazione di una strategia unica e condivisa per lo sviluppo dell’ambito territoriale del comprensorio che fa riferimento alle Rocche del Castro attraverso politiche di turismo sostenibile” tra i Comuni del comprensorio delle “rocche del Crasto”: comuni di Alcara Li Fusi, Galati mamertino, Longi, Frazzanò, mirto, Capri Leone, San Salvatore di Fitalia, San Marco, Militello Rosmarino. Autorizzazione al Sindaco alla sottoscrizione.

L'anno **DUEMILAVENTIQUATTRO** il giorno **NOVE** del mese di **DICEMBRE**, dalle ore **12,15** alle ore **12,20**, nella Casa Comunale e nella consueta sala delle adunanze, in presenza e per mezzo di un collegamento in videoconferenza, convocata nelle forme di legge e secondo le modalità di svolgimento delle sedute di Giunta Comunale in modalità telematiche e/o miste, disciplinate con la delibera di Giunta Comunale n. 39/2022.

COMPONENTI DELLA GIUNTA COMUNALE	PRESENTI	ASSENTI
1. LAZZARA Calogero - Sindaco	X	
2. CAPUTO Carmelo - Vice Sindaco	X	
3. FABIO Calogero - Assessore		X
4. FABIO Salvatore - Assessore		X
5. SUTERA Concettina - Assessore	X	

- ◆ Presiede l’adunanza, in presenza, il Sindaco Dott. **Calogero LAZZARA**.
- ◆ Partecipa, in collegamento WhatsApp, il Segretario Comunale Dott. **Carmelo VERZI**.
- ◆ Partecipano, in presenza l’Assessore **Carmelo CAPUTO** e in collegamento WhatsApp l’Assessore **Concettina SUTERA**.
- ◆ Non sono intervenuti gli Assessori **Salvatore FABIO** e **Calogero FABIO**.
- ◆ Il Presidente, constatato che il numero dei presenti è legale, dichiara aperta la seduta ed invita i convenuti a deliberare sull’argomento in oggetto specificato e di cui alla infra riportata proposta.

### LA GIUNTA COMUNALE

- **Vista** l’allegata proposta di deliberazione **n. 190 del 09 Dicembre 2024**;
- **Considerato** che la proposta è corredata dai pareri prescritti dall’art. 1, comma 1, lettera i), della L.R. 11.12.1991 n. 48, come modificato dall’art. 12 della L.R. 23.12.2000 n. 30, e dall’articolo 49 del T.U.EE.LL., D.Lgs. n. 267/2000 e s.m.i.;
- **Ritenuta** la stessa meritevole di approvazione;
- **Visto** l’O.A.EE.LL. della Regione Siciliana;

**Con votazione unanime, legalmente espressa e verificata dal Presidente,**

### DELIBERA

- 1) Di approvare la proposta di cui in premessa che unitamente ai pareri su di essa apposti fa parte integrante del presente provvedimento.
- 2) Di dichiarare, con separata ed unanime votazione, la presente immediatamente esecutiva.



# COMUNE DI LONGI

Città Metropolitana di Messina

## AREA AMMINISTRATIVA

### PROPOSTA DI DELIBERAZIONE DI GIUNTA COMUNALE

PROPOSTA REGISTRO  
AREA AMMINISTRATIVA  
N° 30 /2024  
Del 09-12-2024

PROPOSTA REGISTRO  
GENERALE N° 190/2024  
Del 09/12/2024

**OGGETTO:** Approvazione schema di Protocollo di Intesa per la “*realizzazione di una strategia unica e condivisa per lo sviluppo dell’ambito territoriale del comprensorio che fa riferimento alle Rocche del Crasto attraverso politiche di turismo sostenibile*” tra i Comuni del comprensorio delle “Rocche del Crasto”: Comuni di Alcara Li Fusi, Galati Mamertino, Longi, Frazzanò, Mirto, Capri Leone, San Salvatore di Fitalia, San Marco d’Alunzio, Capri Leone, Militello Rosmarino.  
**Autorizzazione al Sindaco alla sottoscrizione.**

#### IL SINDACO

**PREMESSO** che i Sindaci dei Comuni di Alcara Li Fusi, Galati Mamertino, Longi, Frazzanò, Mirto, Capri Leone, San Salvatore di Fitalia, San Marco d’Alunzio e Militello Rosmarino, hanno manifestato la volontà di aggregarsi per poter usufruire delle politiche territoriali di sviluppo e finanziamento, tra cui la Strategia dell’Area Interna “Nebrodi” di cui i Comuni firmatari fanno parte, oltre alle programmazioni europee, nazionali e regionali legate al periodo di attuazione 2021-2027;

**CONSTATATA** la continuità geografica e territoriale dei sopra citati Comuni, nonché la coerenza delle politiche locali di sviluppo, le connessioni e i legami di tipo storico-culturale, naturalistico e la omogeneità delle risorse paesaggistiche identitarie dei territori dei Comuni in epigrafe;

**CONSIDERATE** le politiche regionali per lo sviluppo dei territori che indirizzano verso forme di intercomunalità per l’attivazione di strategie e azioni per la programmazione e la pianificazione economica e territoriale;

**CONSIDERATO** il patrimonio di progettualità espresso nel tempo dai territori dei predetti Comuni, da cui emerge la condivisione di risorse territoriali legate alla storia religiosa e culturale, nonché al patrimonio naturalistico che lega i territori in oggetto come il serbatoio di naturalità espresso dalle Rocche del Crasto e il relativo Parco Naturale del Monti Nebrodi;

**CONSIDERATO**, altresì, che le “Rocche del Crasto” rappresentano un bene ambientale di riferimento per tutto il territorio e che da lì bisogna partire come volano per l’implementazione di percorsi legati allo sviluppo sostenibile secondo il principio del DNSH;

**VISTA** la necessità di ciascuno dei su citati Comuni di avviare programmi e azioni condivise di promozione, valorizzazione territoriale al fine di poter rappresentare i valori sopra espressi in forma omogenea e condivisa mediante l’avvio di azioni di marketing territoriale;

**RITENUTO** opportuno approvare apposito Protocollo di Intesa tra i sopra citati Comuni per la “**REALIZZAZIONE DI UNA STRATEGIA UNICA E CONDIVISA PER LO SVILUPPO DELL’AMBITO TERRITORIALE DEL COMPRESORIO CHE FA RIFERIMENTO ALLE ROCHE DEL CRASTO ATTRAVERSO POLITICHE DI TURISMO SOSTENIBILE**”;

**CONSIDERATO**, inoltre, che gli obiettivi comuni delle Amministrazioni interessate all'approvazione del protocollo sono:

- potenziare le dotazioni infrastrutturali per la mobilità e l'accessibilità ai centri storici e al miglioramento della qualità dello spazio pubblico e dei contesti naturali soprattutto per i centri urbani storici che rappresentano l'identità specifica dei luoghi legata al sistema insediativo storico;
- sviluppare un'identità storico-culturale comune attraverso percorsi di formazione, sviluppo di buone pratiche turistiche, incentivazione alla creazione d'impresa ed alle politiche di start up, crescita delle politiche di salvaguardia energetica e rispetto dell'ambiente, politiche positive legate alla parità di diritti, all'accesso ai servizi di tutti i cittadini ed all'abbattimento delle barriere fisiche, economiche e sociali;

**RITENUTO**, pertanto, che dette azioni saranno portate avanti secondo i principi della sostenibilità e del DNSH;

**DATO ATTO** che è stato individuato quale Comune capofila il Comune di Alcara Li Fusi e, quindi, detto Comune sarà punto di riferimento tra gli enti firmatari dell'approvando Protocollo d'Intesa, con il compito di coordinare le necessità degli enti coinvolti e di fare in modo che il programma venga redatto, con funzioni di organizzazione e coordinamento, nell'intesa che tutti i soggetti firmatari dell'approvando Protocollo d'Intesa contribuiranno alla definizione del programma con proprio apporto di idee e suggerimenti;

**VISTO** l'Ordinamento Regionale degli Enti Locali in Sicilia ed in particolare l'art. 10 il quale espressamente recita che i Comuni hanno, nell'ambito della legge, ogni più ampia facoltà di assumere iniziative per qualsiasi questione che non esuli dalla loro competenza o che non sia attribuita ad altra autorità;

**VISTA** la deliberazione di Consiglio Comunale n. 5/2024 con cui proceduto alla "Approvazione del Bilancio di previsione finanziario 2024 – 2026 (art.151 D. Lgs. n.267/2000 e art.10, D. Lgs. n.118/2011)";

**ACCERTATO** che l'adozione del presente atto non comporta spese per l'Ente;

**VISTI:**

- l'O.R.EE.LL. vigente nella Regione Sicilia;
- il TUEL,
- il vigente Statuto Comunale;


per le motivazioni di cui sopra

### **SI PROPONE**

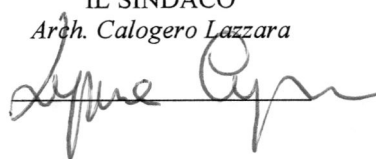
1. **DI PRENDERE ATTO** della premessa che forma parte integrante e sostanziale del presente dispositivo;
2. **DI APPROVARE** lo schema di Protocollo d'Intesa, allegato alla presente, che regola i rapporti tra i comuni di Alcara Li Fusi, Galati Mamertino, Longi, Frazzanò, Mirto, Capri Leone, San Salvatore di Fitalia, San Marco d'Alunzio, San Fratello, Capri Leone, Militello Rosmarino, avente quale oggetto la "REALIZZAZIONE DI UNA STRATEGIA UNICA E CONDIVISA PER LO SVILUPPO DELL'AMBITO TERRITORIALE "DEL COMPENSORIO CHE FA RIFERIMENTO ALLE ROCHE DEL CRASTO ATTRAVERSO POLITICHE DI TURISMO SOSTENIBILE";
3. **DI DARE ATTO** che il comune capofila è il Comune di Alcara Li Fusi;

4. **DI AUTORIZZARE** il Sindaco del Comune di Longi alla sottoscrizione con firma digitale del predetto Protocollo di Intesa;
5. **ACCERTATO** che l'adozione del presente atto non comporta spese per l'Ente;
6. **DI TRASMETTERE** la presente agli altri Comuni Interessati all'approvazione del Protocollo di Intesa;
7. **DI DEMANDARE** al Responsabile dell'Area Amministrativa, l'adozione di ogni atto successivo e consequenziale;
8. **DI DARE ATTO** che il presente provvedimento è rilevante ai fini dell'amministrazione trasparente di cui al D.Lgs.n. 33/2013;
9. **DI DICHIARARE** la presente deliberazione immediatamente eseguibile, ai sensi dell'art.12, comma 2, della L.R. n. 44/91.

IL RESPONSABILE DEL  
SERVIZIO COORDINAMENTO DEI  
SERVIZI ASSOCIATI  
Giuseppe Bellissimo



IL PROPONENTE  
IL SINDACO  
Arch. Calogero Lazzara



**PROTOCOLLO D'INTESA  
TRA I COMUNI DEL COMPENSORIO DELLE ROCCHE DEL CRASTO**

Fra

1. Il **Comune di Alcara Li Fusi**, in persona del Sindaco pro- tempore \_\_\_\_\_,  
nato a \_\_\_\_\_ il \_\_\_\_\_
2. Il **Comune di Galati Mamertino**, in persona del Sindaco pro- tempore  
\_\_\_\_\_, nato a \_\_\_\_\_ il \_\_\_\_\_
3. Il **Comune di Longi**, in persona del Sindaco pro- tempore \_\_\_\_\_, nato a  
\_\_\_\_\_ il \_\_\_\_\_
4. il **Comune di Frazzanò**, in persona del Sindaco pro- tempore \_\_\_\_\_, nato a  
\_\_\_\_\_ il \_\_\_\_\_
5. il **Comune di Mirto**, in persona del Sindaco pro- tempore \_\_\_\_\_, nato a  
\_\_\_\_\_ il \_\_\_\_\_
6. il **Comune di Capri Leone**, in persona del Sindaco pro- tempore \_\_\_\_\_, nato  
a \_\_\_\_\_ il \_\_\_\_\_
7. il **Comune di San Salvatore di Fitalia**, in persona del Sindaco pro- tempore  
\_\_\_\_\_, nato a \_\_\_\_\_ il \_\_\_\_\_
8. Il **Comune di San Marco d'Alunzio**, in persona del Sindaco pro- tempore  
\_\_\_\_\_, nato a \_\_\_\_\_ il \_\_\_\_\_
9. il **Comune di Militello Rosmarino**. in persona del Sindaco pro- tempore  
\_\_\_\_\_, nato a \_\_\_\_\_ il \_\_\_\_\_

avente per oggetto

LA REALIZZAZIONE DI UNA STRATEGIA UNICA E CONDIVISA PER LO  
SVILUPPO DELL'AMBITO TERRITORIALE "DEL COMPENSORIO CHE FA  
RIFERIMENTO ALLE ROCCHE DEL CRASTO ATTRAVERSO POLITICHE DI  
TURISMO SOSTENIBILE

PREMESSO che i Sindaci dei Comuni di Alcara Li Fusi, Galati Mamertino, Longi, Frazzanò, Mirto, Capri Leone, San Salvatore di Fitalia, San Marco d'Alunzio e Militello Rosmarino, hanno manifestato la volontà di aggregarsi per poter usufruire delle politiche territoriali di sviluppo e finanziamento, tra cui la Strategia dell'Area Interna "Nebrodi" di cui i Comuni firmatari fanno parte, oltre alle programmazioni europee, nazionali e regionali legate al periodo di attuazione 2021-2027;

CONSTATATA la continuità geografica e territoriale, nonché la coerenza delle politiche locali di sviluppo, le connessioni e i legami di tipo storico-culturale, naturalistico e la omogeneità delle risorse paesaggistiche identitarie dei territori dei Comuni in epigrafe;

CONSIDERATE le politiche regionali per lo sviluppo dei territori che indirizzano verso forme di intercomunalità per l'attivazione di strategie e azioni per la programmazione e la pianificazione economica e territoriale;

CONSIDERATO il patrimonio di progettualità espresso nel tempo dai territori firmatari il presente protocollo, dove emerge la condivisione di risorse territoriali legate alla storia religiosa e culturale, nonché al patrimonio naturalistico che lega i territori in oggetto come il serbatoio di naturalità espresso dalle Rocche del Crasto e il relativo Parco Naturale del Monti Nebrodi;

VISTA la necessità di ciascun Comune firmatario di avviare programmi e azioni condivise di promozione, valorizzazione territoriale al fine di poter rappresentare i valori sopra espressi in forma omogenea e condivisa mediante l'avvio di azioni di marketing territoriale;

RITENUTO di poter usufruire delle politiche territoriali di sviluppo e finanziamento, tra cui la Strategia dell'Area Interna "Nebrodi" di cui i Comuni firmatari fanno parte, oltre alle programmazioni europee, nazionali e regionali legate al periodo di attuazione 2021-2027;

CONSIDERATO che le Rocche del Crasto rappresentano un bene ambientale di riferimento per tutto il territorio e che da lì bisogna partire come volano per l'implementazione di percorsi legati allo sviluppo sostenibile secondo il principio del DNSH.

**Tutto ciò premesso e considerato, tra le parti come sopra rappresentate si conviene e si stipula quanto segue:**

#### **Art. 1**

Le premesse formano parte integrante e sostanziale del presente protocollo d'intesa e costituiscono il presupposto su cui si fonda il consenso delle parti.

#### **Art. 2 Obiettivi**

Nell'ambito della programmazione di breve e medio lungo periodo, ogni Amministrazione firmataria il presente Protocollo d'intesa, mira a condividere tutte quelle azioni e quelle risorse territoriali, culturali e naturalistiche, che costituiscono la base su cui fondare lo sviluppo dei relativi territori in una idea comune e condivisa. Le Amministrazioni firmatarie assumono l'impegno di individuare le idee comuni e condivise, da esplicitare in un quadro comune programmatico e strategico e allo stesso tempo individuare, per ciascuna Amministrazione, le specificità locali, su cui fondare le azioni verso i singoli centri storici, sempre in un processo partecipato e condiviso dalle medesime Amministrazioni.

Le Amministrazioni firmatarie avvieranno nel breve periodo una prima progettualità specifica, che possa costituire una prima azione strategica verso la valorizzazione del territorio e delle emergenze storico-culturali e naturalistiche che accomunano i territori delle Amministrazioni firmatarie il Protocollo d'Intesa. In particolare l'azione che si intende avviare è riferita alla valorizzazione delle risorse naturalistiche che caratterizzano i rispettivi territori e che ne identificano l'idea comune, tra cui, in primis, le Rocche del Castro, considerate il fulcro di tutta la programmazione.

L'obiettivo comune delle Amministrazioni firmatarie il presente protocollo è quello di potenziare le dotazioni infrastrutturali per la mobilità e l'accessibilità ai centri storici e al miglioramento della qualità dello spazio pubblico e dei contesti naturali soprattutto per i centri urbani storici che rappresentano l'identità specifica dei luoghi legata al sistema insediativo storico, nonché quello di sviluppare un'identità storico-culturale comune attraverso percorsi di formazione, sviluppo di buone pratiche turistiche, incentivazione alla creazione d'impresa ed alle politiche di start up, crescita delle politiche di salvaguardia energetica e rispetto dell'ambiente, politiche positive legate alla parità di diritti, all'accesso ai servizi di tutti i cittadini ed all'abbattimento delle

barriere fisiche, economiche e sociali. Dette azioni saranno portate avanti secondo i principi della sostenibilità e del DNSH.

### **Art. 3 Finalità**

Gli obiettivi indicati nel precedente articolo si concretizzeranno nella seguente attività:

- a) Redazione in forma congiunta e coordinata di un primo programma strategico di valorizzazione territoriale in cui possa emergere l'idea forza di area vasta;
- b) Redazione in forma congiunta di un Programma Integrato di Sviluppo,
- c) implementazione di azioni positive nell'ambito della programmazione di sviluppo territoriale 2021-2027 e seguenti, in primi legate alla Strategia dell'Area Interna "Nebrodi".

### **Art. 4 Tempi di attuazione e durata del protocollo**

Il presente Protocollo d'intesa avrà la durata di dieci anni. Le attività di cui al precedente articolo 3 dovranno essere concluse rispettando il seguente calendario: Redazione in forma congiunta e coordinata e approvazione da parte di ciascuna Giunta comunale di un primo programma-strategico di valorizzazione territoriale in cui possa emergere l'idea forza; Redazione in forma congiunta e approvazione da parte di ciascuna Giunta comunale di un Programma Integrato di Sviluppo; redazione di schede e progetti concreti da candidare su programmi di sviluppo del periodo 2021-2027 e seguenti.

### **Art. 5 Il Comune capofila**

Il **Comune di Alcara li Fusi** viene individuato come Comune Capofila e quindi punto di riferimento tra gli enti firmatari del presente Protocollo d'Intesa, con il compito di coordinare le necessità degli enti coinvolti e di fare in modo che il programma venga redatto.

Al Comune capofila si riconoscono concordemente le funzioni di organizzazione e coordinamento, nell'intesa che tutti i soggetti firmatari del presente Protocollo d'Intesa contribuiranno alla definizione del programma con proprio apporto di idee e suggerimenti.

### **Art. 6 modalità di programmazione**

I Comuni firmatari si impegnano a condividere i propri uffici per la costituzione di un'unica di programmazione e sviluppo (interarea) che avrà sede presso il Comune capofila, a cui potranno partecipare, per le attività, funzionari e dipendenti in genere dei Comuni aderenti, ad uopo coinvolti a seconda delle tipologie di azioni da implementare.

**LETTO, APPROVATO E SOTTOSCRITTO.**

### **I COMUNI:**

1. Il Comune di Alcara Li Fusi \_\_\_\_\_
2. Il Comune di Galati Mamertino \_\_\_\_\_
3. il Comune di Longi \_\_\_\_\_
4. il Comune di Frazzanò \_\_\_\_\_
5. il Comune di Mirto \_\_\_\_\_
6. il Comune di Capri Leone \_\_\_\_\_
7. il Comune di San Salvatore di Fitalia \_\_\_\_\_
8. il Comune di San Marco d'Alunzio \_\_\_\_\_
9. il Comune di Militello Rosmarino \_\_\_\_\_

**PARERI SULLA PROPOSTA DI DELIBERAZIONE DI G.C., RESI AI SENSI DELL'ART. 12 DELLA LEGGE REGIONALE 23 DICEMBRE 2000, N. 30 E DELL'ART. 49 DEL T.U.EE.LL. N. 267/2000 E SS.MM.II.**

Si esprime parere FAVOREVOLE, in ordine alla REGOLARITÀ TECNICA

Longi 09.12.2024




LA RESPONSABILE DELL'AREA  
AMMINISTRATIVA

(Galati Maria)

Maria Galati

1) - Ai sensi dell'articolo 12 della legge regionale 23 dicembre 2000, n. 30 e dell'articolo 49 del T.U. EE.LL. n. 267/2000 e ss.mm.ii. per quanto concerne la regolarità contabile, si esprime PARERE FAVOREVOLE.

Longi, li 09/12/24



IL RESPONSABILE DELL'AREA  
ECONOMICO-FINANZIARIA

(Rag. Gabriella Pidalà)

G. Pidalà

2) - Ai sensi del Decreto Legislativo 18 agosto 2000, n. 267 e del vigente regolamento di contabilità si attesta la copertura finanziaria nel bilancio di previsione esercizio finanziario \_\_\_\_\_.

Capitolo	Voce: " _____ "
<u>l_ l</u> Competenza <u>l_ l</u> Residui _____	Impegno n° _____ /2024 per €

IL RESPONSABILE DELL'AREA  
ECONOMICO-FINANZIARIA

(Rag. Gabriella Pidalà)

**ALLEGATO ALLA DELIBERA DI**

**GIUNTA COMUNALE N. 190**

**DEL 09/12/2024 DALLE ORE 12,15 - ALLE ORE 12,20.**



**PROPOSTA N. 190 del 09 Dicembre 2024**

Letto, approvato e sottoscritto.

**IL PRESIDENTE**  
*f.to Dott. Calogero LAZZARA*

**L'Assessore Anziano**  
*f.to Carmelo CAPUTO*

**Il Segretario Comunale**  
*f.to Dott. Carmelo VERZI'*

\*\*\*\*\*  
|\_X\_| La presente deliberazione è stata dichiarata immediatamente esecutiva ai sensi dell'articolo 12, comma 2°, della Legge Regionale 3.12.1991, n. 44.

Longi, \_\_\_09.12.2024\_\_\_ Il Segretario Comunale – **f.to Dott. Carmelo VERZI'**\_\_\_\_\_

\*\*\*\*\*  
|\_| La presente deliberazione è divenuta esecutiva il \_\_\_\_\_ ai sensi dell'Art. 12 comma 1 Legge Regionale 3 dicembre 1991 n. 44, in quanto decorsi 10 giorni dalla data di pubblicazione all'Albo On-line del sito istituzionale dell'Ente.

Longi, \_\_\_\_\_ Il Segretario Comunale - **Dott. Carmelo VERZI'** \_\_\_\_\_

**PUBBLICAZIONE DEL PROVVEDIMENTO**

Il sottoscritto Segretario Comunale dispone che la presente deliberazione della Giunta Comunale sarà pubblicata all'Albo *on line* del sito istituzionale dell'Ente per 15 giorni consecutivi, a far data dal \_\_\_09.12.2024\_\_\_ .

Longi, 09.12.2024

**IL SEGRETARIO COMUNALE**  
*f.to Dott. Carmelo VERZI'*

Si attesta che la presente deliberazione è stata trasmessa ai Capigruppo Consiliari con nota Prot. n. \_\_\_\_\_ del \_\_\_\_\_.

**IL RESPONSABILE  
DELL'AREA AMMINISTRATIVA**  
*Maria GALATI*

**CERTIFICATO DI PUBBLICAZIONE**

Il sottoscritto Segretario Comunale, su conforme attestazione del responsabile delle Pubblicazioni,

**CERTIFICA**

che la presente deliberazione – ai sensi dell'art. 11, comma 1, della L.R. n. 44/1991 – è stata pubblicata all'Albo *on line* del sito istituzionale dell'Ente per 15 giorni consecutivi, dal \_\_\_\_\_ al \_\_\_\_\_, e che non sono stati presentati reclami o osservazioni.

Longi, lì \_\_\_\_\_

Il Responsabile delle Pubblicazioni

IL SEGRETARIO COMUNALE

\_\_\_\_\_

\_\_\_\_\_